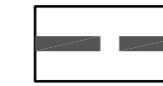
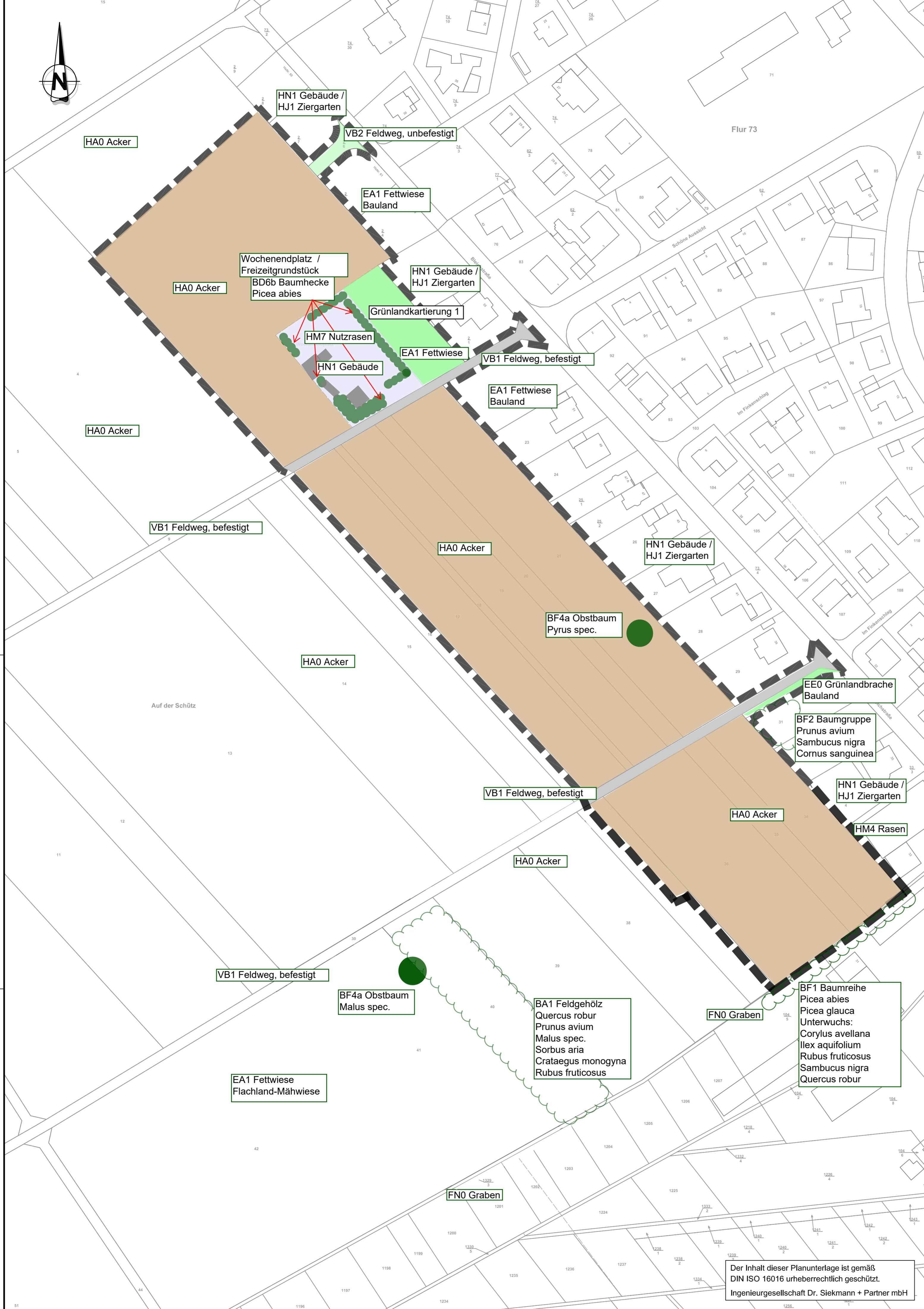


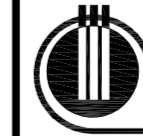
ZEICHENERKLÄRUNG



Grenze des räumlichen Geltungsbereichs ca. 3.89 ha



Der Inhalt dieser Planunterlage ist gemäß
DIN ISO 16016 urheberrechtlich geschützt.
Ingenieurgesellschaft Dr. Siekmann + Partner mbH

INDEX:	ART DER ÄNDERUNG:	DATUM:	GEZ.:	GEPR.:
Projekt: Neubaugebiet 'Auf der Schütz', Herschbach				
 Ingenieurgesellschaft Dr. Siekmann + Partner mbH Thür • Simmern • Westerburg • Cochem www.siekmann-ingenieure.de				
Ortsgemeinde Herschbach				
Planbezeichnung: Grünordnungsplan - Bestandsplan -				
Bearb.:	Kriegel	Datum:	Okt. 2024	Maßstab:
Gez.:	Kriegel	Pr.-Nr.:	23404	1:1000
Gepr.:	Schmutzler	Anl.-Nr.:		